COMUNE DI CESENATICO
SETTORE SVILUPPO DEL TERRITORIO

PIANO CIMITERIALE COMUNALE

ai sensi del D.P.R. 285/1990 Regolamento di polizia mortuaria e della L.R. 19/2004

TAV.8-A

RILIEVO FOTOGRAFICO - CESENATICO

COORDINATORE:	ARCH. MANUELA BARDUCCI
PROGETTISTA:	ARCH. GABRIELE BARONIO
COLLABORATORE:	GEOM. LUCA ERMINI
SERVIZI COINVOLTI:	PROGRAMMAZIONE TERRITORIALE E S.I.T. SEGRETERIA GENERALE

IL SEGRETARIO GENERALE	IL SINDACO	IL DIRIGENTE DI SETTORE
IRIS GAVAGNI TROMBETTA	NIVARDO PANZAVOLTA	ARCH. MANUELA BARDUCCI

INTERNO PERIMETRO CIMITERIALE

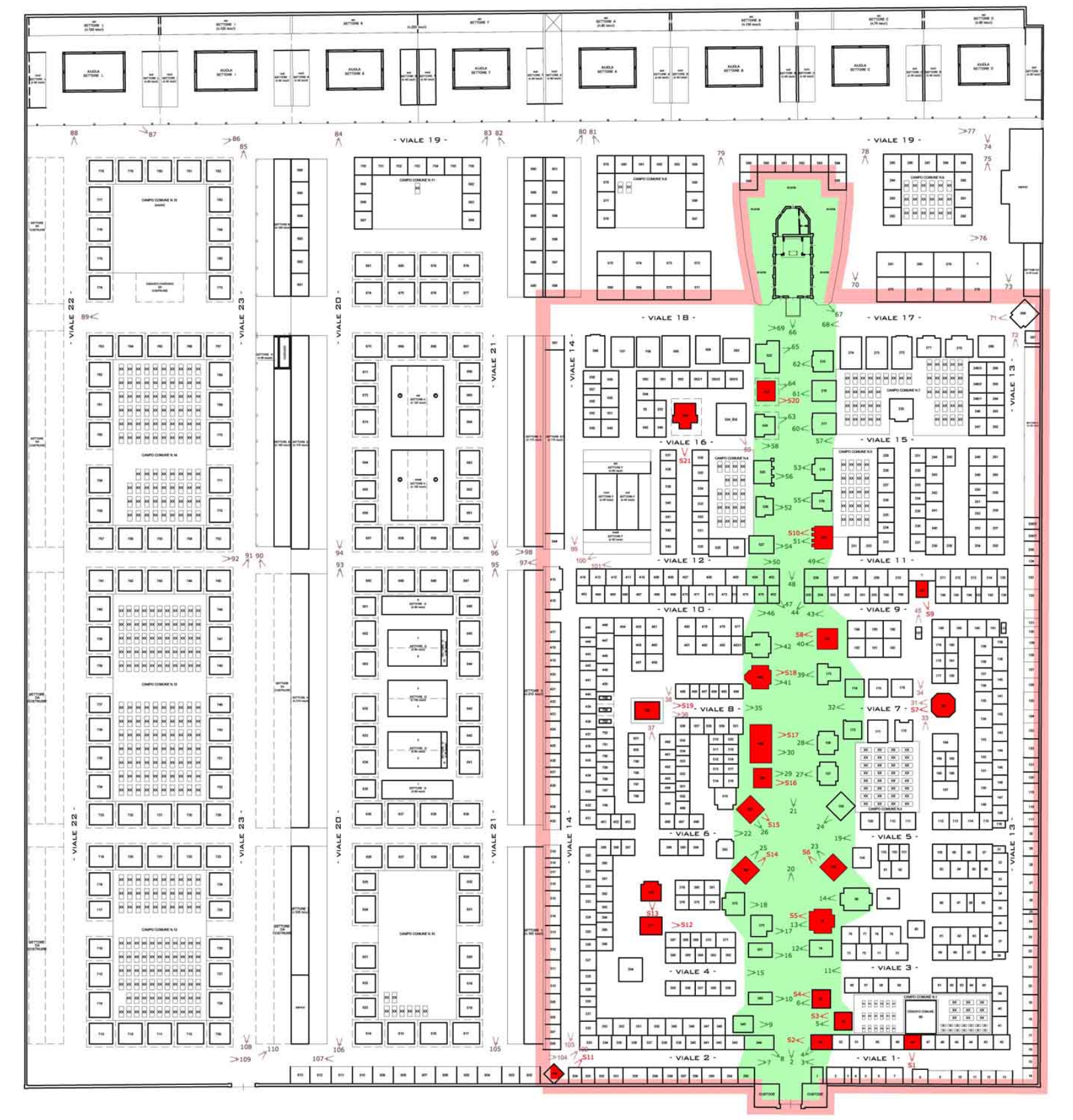

PLANIMETRIA

NORD
SCALA 1:500

LEGENDA

	vista fotografica	bordo fotografia
🟥 delimitazione area di antico impianto	n°x <	▭
🟩 fascia del viale centrale	n°x <	▭
🟥 tombe storiche	n°Sx <	▭
▭ area esterna alla zona di salvaguardia	n°x <	▭


1
9
17
25
33
41
57
65
73
81
105
2
10
18
26
34
42
50
58
82
98
106
3
11
19
27
35
43
59
67
75
83
91
107
4
12
20
28
36
44
52
60
68
76
84
92
100
108
13
21
29
37
45
53
61
77
85
93
101
109
6
14
30
38
46
54
62
70
102
110
7
15
31
39
47
55
63
71
87
103
8
16
24
32
40
48
56
64
72
80
88
96
104

TOMBE STORICHE


S 1
S 9
S 17
S 2
S 10
S 18
S 3
S 11
S 19
S 4
S 12
S 20
S 5
S 13
S 21
S 6
S 14
S 7
S 15
S 8
S 16

ESTERNO PERIMETRO CIMITERIALE

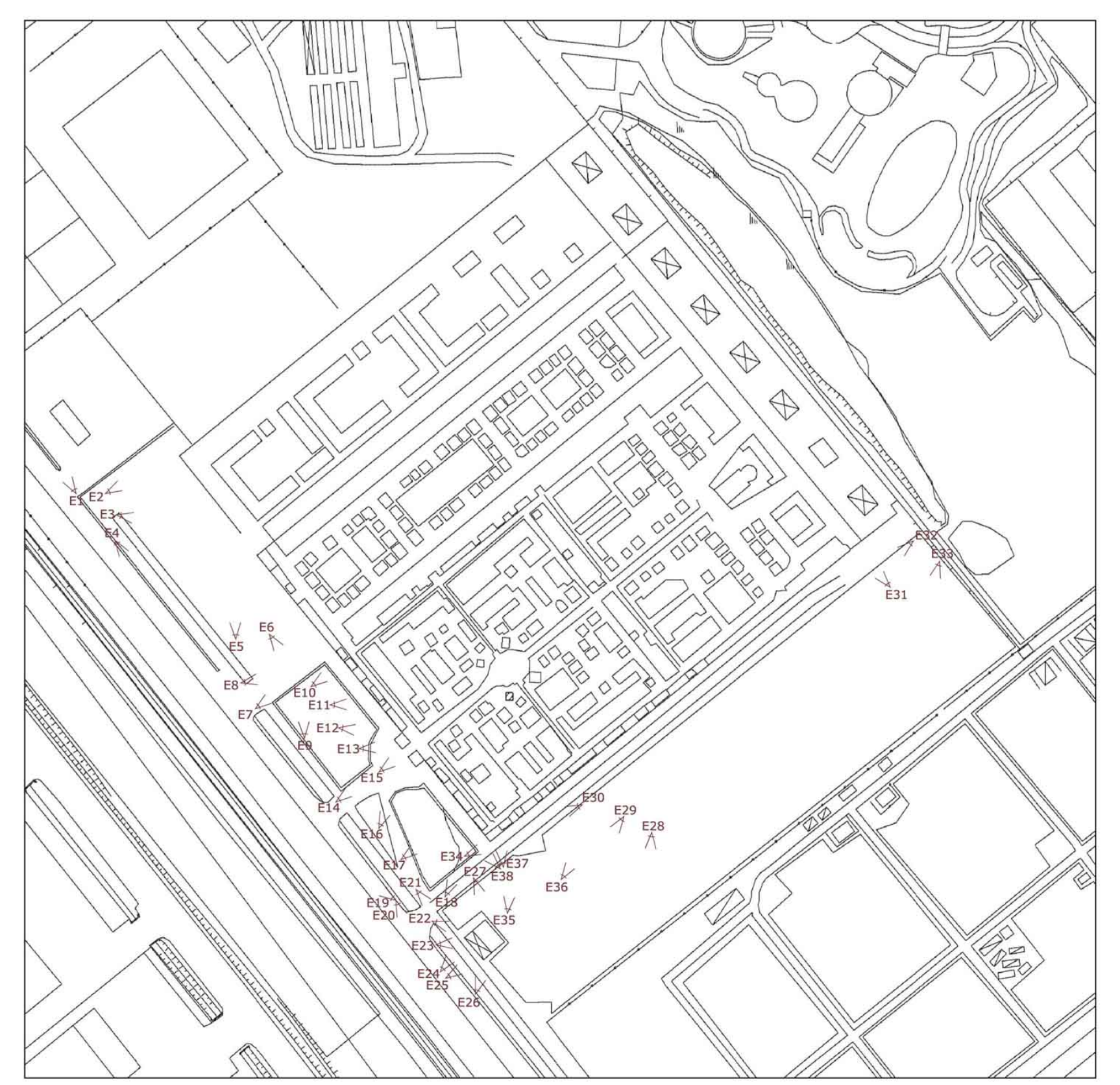
E1
E2
E3
E4
E5
E6
E7
E8
E9
E10
E11
E12
E13
E14
E15
E16
E17
E18
E19
E20
E21
E22
E23
E24
E25
E26
E27
E28
E29
E30
E31
E32
E33
E34
E35
E36
E37
E38

PLANIMETRIA

NORD
SCALA 1:1.000

LEGENDA

	vista fotografica	bordo fotografia
▭ esterno perimetro cimiteriale	n°Ex <	▭

E 1
E 2
E 18
E 26
E 34
E 3
E 11
E 19
E 35
E 4
E 20
E 36
E 5
E 37
E 6
E 30
E 7
E 15
E 31
E 8
E 16
E 32