




- LEGENDA
- ARENILE DEMANIALE
 - CONFINI CATASTALI
 - RIFERIMENTI CATASTALI
 - EDIFICI
 - DEMANIO PUBBLICO DELLO STATO RAMO MARINA MERCANTILE
 - LIMITE DEMANIO MARITTIMO



COMUNE DI CESENATICO
SETTORE SVILUPPO DEL TERRITORIO


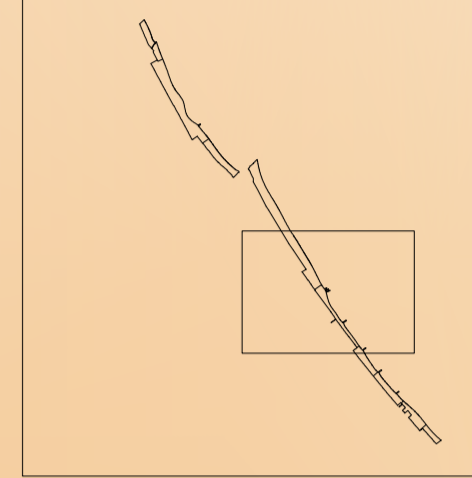


TAVOLA DELLE PROPRIETA'

TAV. 4C
SCALA 1:2000



PROGETTAZIONE SERVIZIO DEL TERRITORIO
CLAUDETTA BERTINI, ANGILO BARDIGLI

IL SEGRETARIO GENERALE
DOTT. DEL. ING. SILVANA TROVATI

IL SINDACO
ING. ROBERTO PANZAVOLTA

P I A N O
P A R T I C O L A R E
G I A T T O
D E L L'
A R E N I L E

P I A N O
P A R T I C O L A R E
G I A T T O
D E L L'
A R E N I L E