Comune di Cesenatico

Provincia di Forlì-Cesena

Settore Sviluppo del Territorio

Il Sindaco **Dott. Matteo Gozzoli**

Il Dirigente del Settore **Ing. Simona Savini e Ing. Chiara Benaglia**

PIANO URBANISTICO GENERALE

Carta dei vincoli
Infrastrutture e reti tecnologiche

Assunto con delibera di G.C. n. 240 del 27/11/2020
Adottato con delibera di C.C. n. 31 del 19/07/2021
Approvato con delibera di C.C. n. 45 del 13/10/2022

PUG

Scala 1:5.000

Elaborato **Lt7.1**

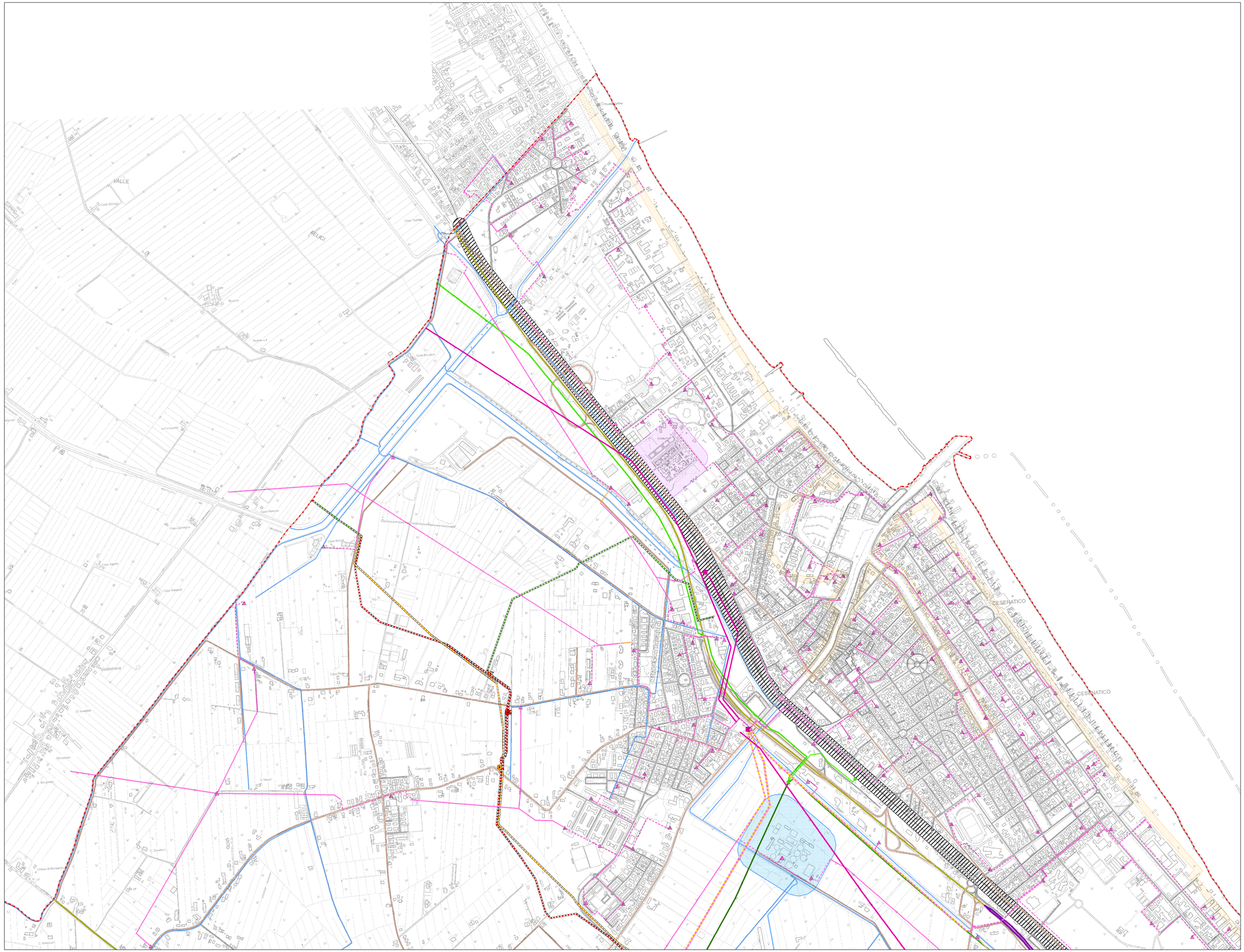

Legenda

Limite amministrativo comunale

Infrastrutture viarie e tecnologiche

- Autostrada (tipo A)
- Strada extraurbana principale (tipoB)
- Strada extraurbana secondaria (tipo C)
- Strada urbana di quartiere (tipo E)
- Strada locale (tipo F)
- Fascia di rispetto ferrovia

Reti e impianti di distribuzione energia elettrica e gas

- Cabina AT
- Cabina MT
- Cabina MT di progetto
- Linea AT - 380 KV
- Linea AT - 132 KV
- Linea MT aerea in conduttori nudi - Terna semplice
- Linea MT in cavo aereo - Terna semplice
- Linea MT in cavo interrato - Terna semplice
- Linea MT in cavo interrato di progetto - Terna semplice
- Linea MT aerea in conduttori nudi - Doppia terna
- Linea MT in cavo aereo - Doppia terna
- Gasdotto SNAM esistente di futura dismissione
- Gasdotto SNAM esistente ed invariato
- Gasdotto SNAM di progetto
- Cabina di riduzione SNAM esistente di futura dismissione
- Cabina di riduzione SNAM esistente ed invariata
- Cabina di riduzione SNAM di progetto

Prelievo, trattamento e distribuzione dell'acqua

- Acquedotto di Romagna - Serbatoio pensile
- Acquedotto di Romagna - Cabina
- Acquedotto di Romagna - Rete principale - D 1200
- Acquedotto di Romagna - Rete principale - D 1000
- Acquedotto di Romagna - Rete principale - D 800
- Acquedotto di Romagna - Rete principale - D 450
- Acquedotto di Romagna - Rete principale - D 200
- Canale Emiliano-Romagnolo
- Condotta irrigua di derivazione
- Acque pubbliche e canali di bonifica

Rete fognaria e depurativa

- Fascia di rispetto depuratore

Altre fasce di rispetto

- Fascia di rispetto cimitero
- Fascia di rispetto art. 55 del Codice della Navigazione

Modificata con delibera di G.C. n. 302 del 13/12/2023
Modificata con delibera di C.C. n. 33 del 22/06/2023
Modificata con delibera di C.C. n. 21 del 28/04/2023
Modificata con delibera di C.C. n. 8 del 30/01/2023

Comune di Cesenatico

Provincia di Forlì-Cesena

Settore Sviluppo del Territorio

Il Sindaco **Dott. Matteo Gozzoli**

Il Dirigente del Settore **Ing. Simona Savini e Ing. Chiara Benaglia**

PIANO URBANISTICO GENERALE

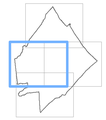

Carta dei vincoli
Infrastrutture e reti tecnologiche

Assunto con delibera di G.C. n. 240 del 27/11/2020
Adottato con delibera di C.C. n. 31 del 19/07/2021
Approvato con delibera di C.C. n. 45 del 13/10/2022

PUG

Scala 1:5.000

Elaborato **Lt7.2**

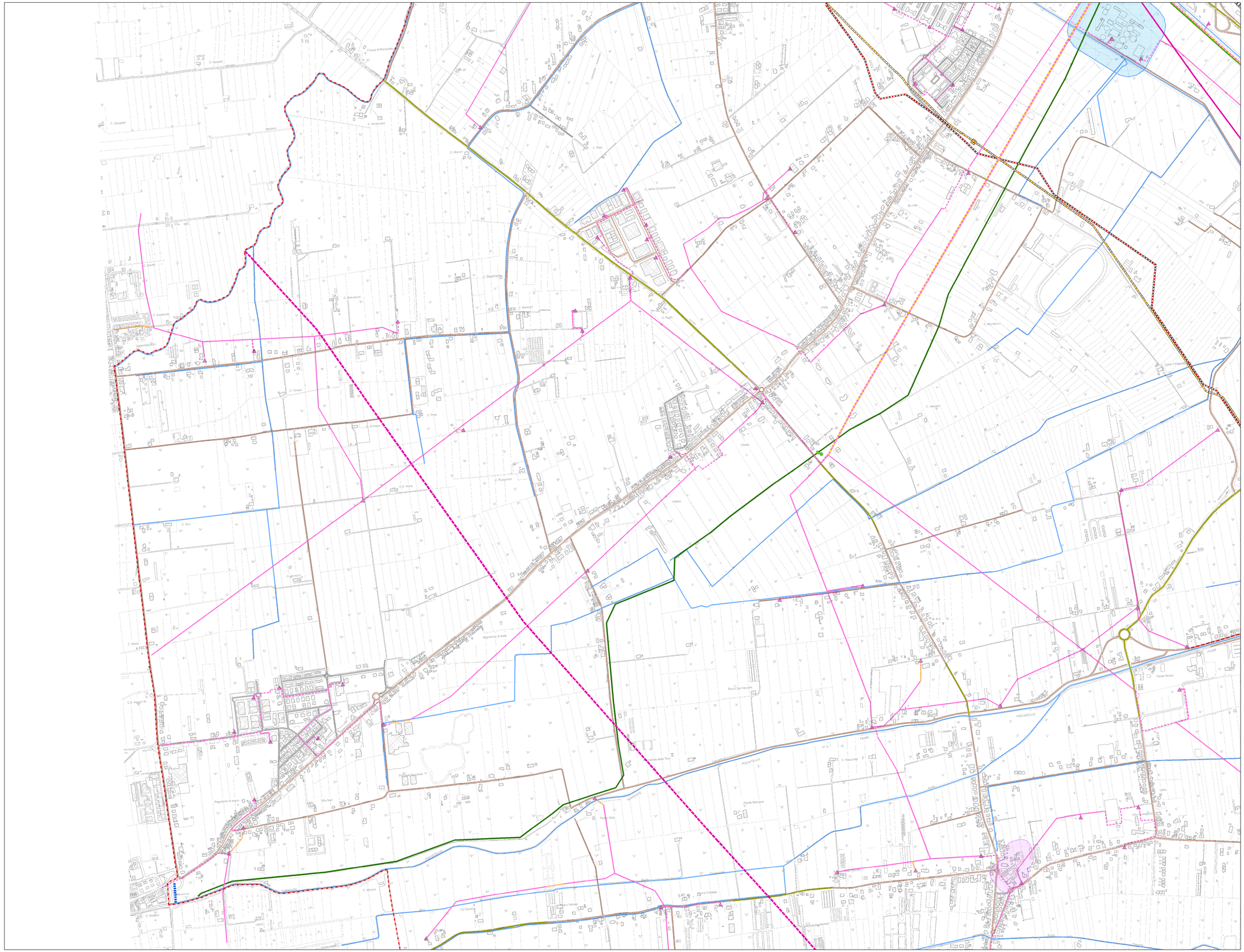

Comune di Cesenatico

Provincia di Forlì-Cesena

Settore Sviluppo del Territorio

Il Sindaco **Dott. Matteo Gozzoli**

Il Dirigente del Settore **Ing. Simona Savini e Ing. Chiara Benaglia**

PIANO URBANISTICO GENERALE

Carta dei vincoli
Infrastrutture e reti tecnologiche

Assunto con delibera di G.C. n. 240 del 27/11/2020
Adottato con delibera di C.C. n. 31 del 19/07/2021
Approvato con delibera di C.C. n. 45 del 13/10/2022

PUG

Scala
1:5.000

Elaborato
Lt7.3

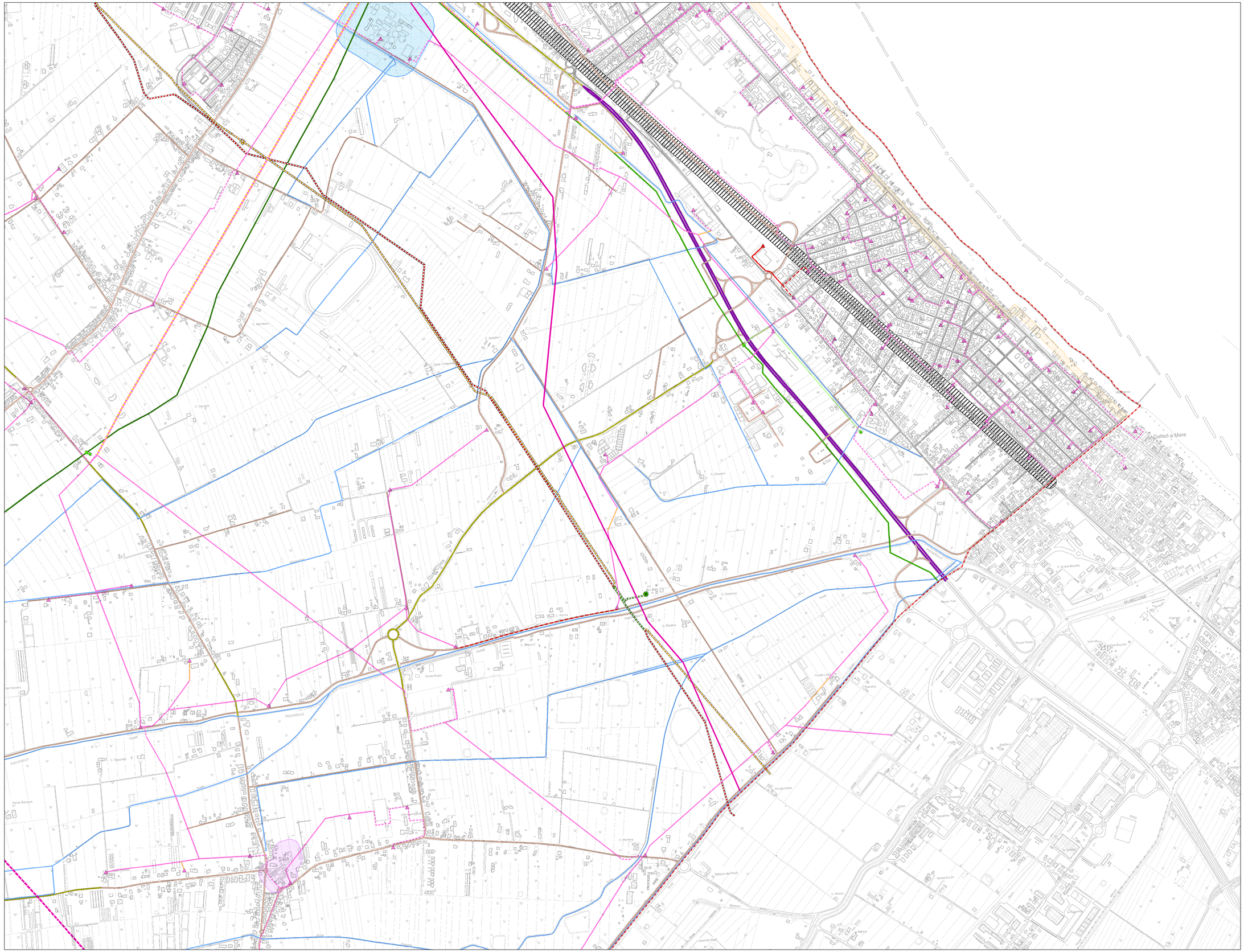
Gatteo a Mare
RUBICONE
FIUME
PISCIATELLO
Porto Canale
Sala
Villa Fastiggi
Ponte Rotto
Cesenatico
Via Emilia
Ferrovia
Autostrada
Stazione
Canale Agat
Fosso Lugo
Fosso Alberi
Fosso Tramigno
Fosso Ubaldo
Fosso Pisciatello
Fosso Barozza
Fosso Vecchio
Fosso Ghiaia
Fosso Pisciatello
Fosso Pisciatello
Fosso Rio Vecchio
Fosso Rio Nuovo
Fosso Rio Nuovo
Fosso Rio Nuovo

Comune di Cesenatico

Provincia di Forlì-Cesena

Settore Sviluppo del Territorio

Il Sindaco **Dott. Matteo Gozzoli**

Il Dirigente del Settore **Ing. Simona Savini e Ing. Chiara Benaglia**

PIANO URBANISTICO GENERALE

Carta dei vincoli
Infrastrutture e reti tecnologiche

Assunto con delibera di G.C. n. 240 del 27/11/2020
Adottato con delibera di C.C. n. 31 del 19/07/2021
Approvato con delibera di C.C. n. 45 del 13/10/2022

PUG

Scala 1:5.000
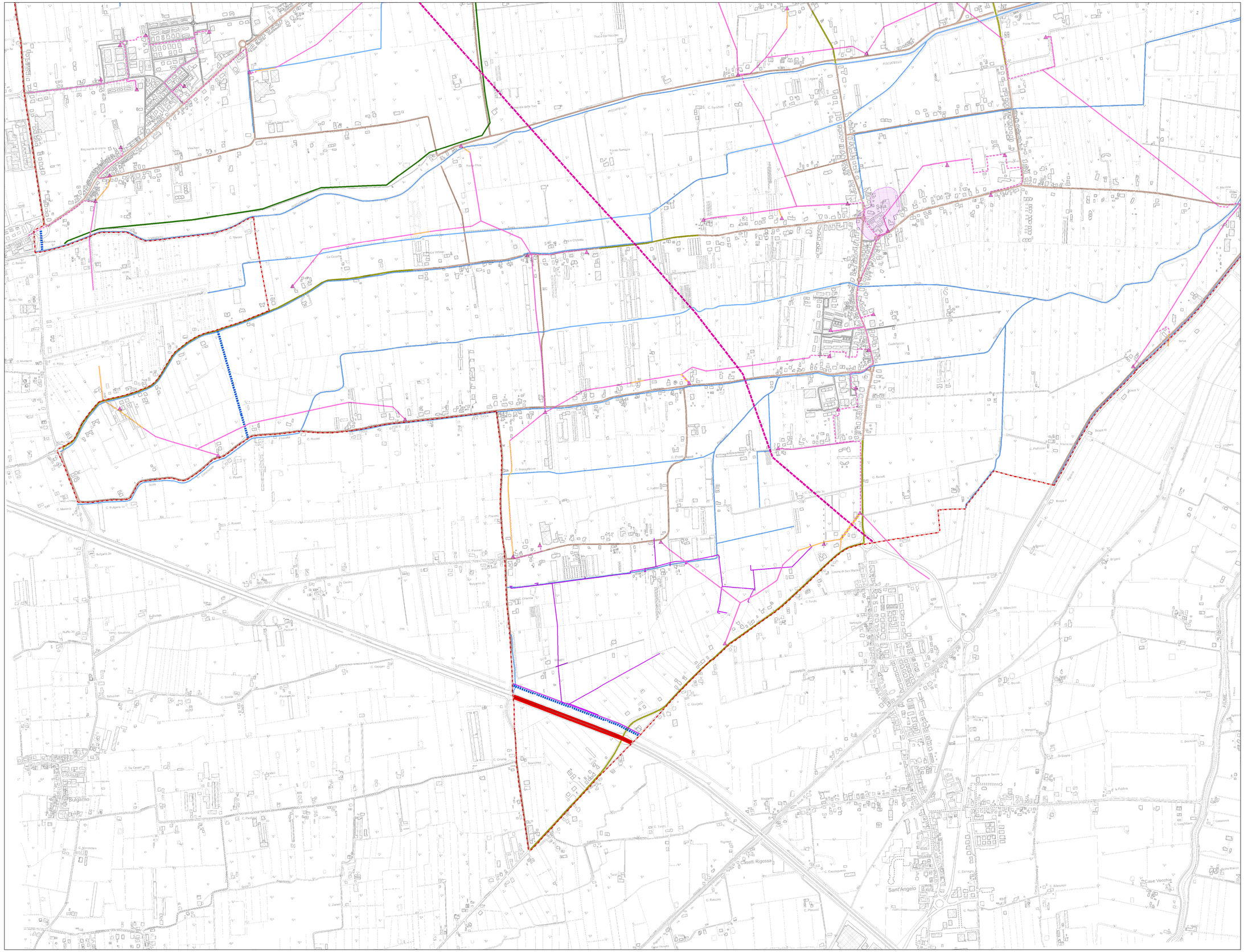
Elaborato **Lt7.4**